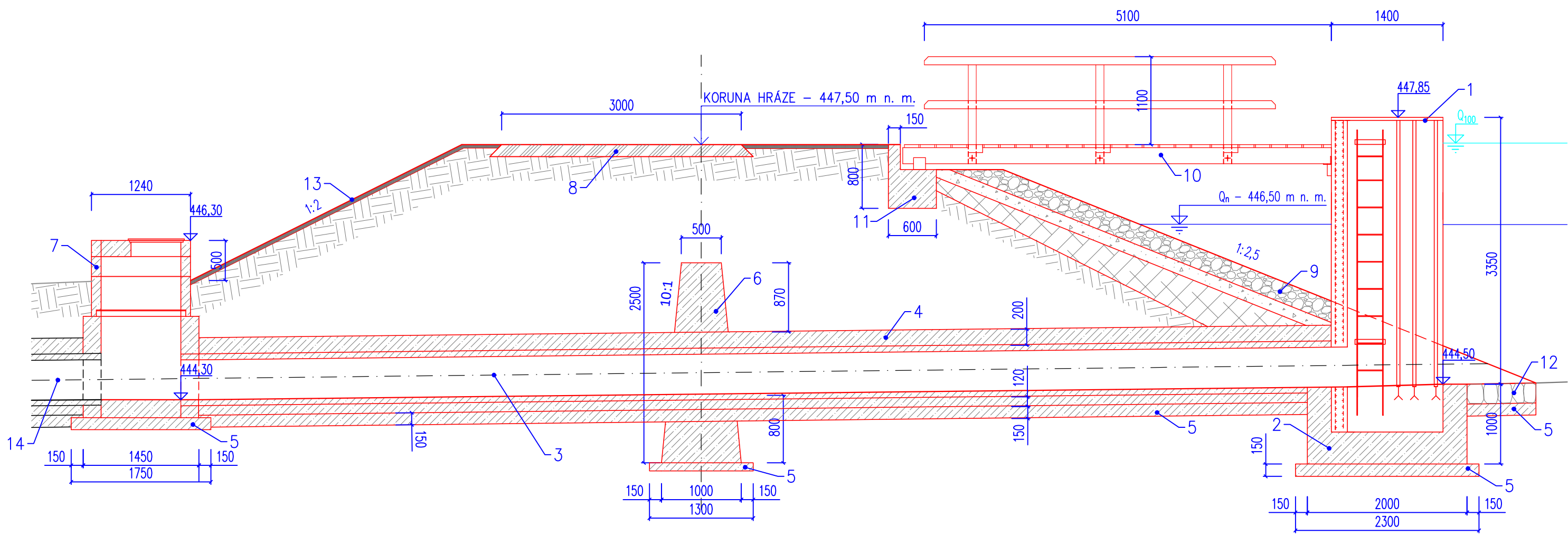







SPODNÍ VÝPUST



LEGENDA

- 1 Prefabrikovaný požerák
- 2 Betonový základ požeráku
- 3 Odpadní potrubí DN 500
- 4 Obetonování potrubí
- 5 Podkladní beton, tl. 150 mm
- 6 Zavazovací betonové žebro
- 7 Prefabrikovaná kanalizační šachta, DN 1000
- 8 Vozovka účelové komunikace
- 9 Opevnění návodního líce
- 10 Dřevěná přístupová lávka, dl. 6000 mm
- 11 Betonový opěrný základ, dl. 1000 mm
- 12 Kamenná dlažba, tl. 250 mm
- 13 Osetí travní směsí
- 14 Stávající betonové potrubí, DN 500

Souřadnicový systém JTSK, výškový systém Bpv.

VYPRACOVAL(A):	TECHNICKÁ KONTROLA:	ZODP. PROJEKTANT:	<div>GEOVAP SPOL. S R.O. Čechovo náb.1790, 530 03 Pardubice tel: </div>	
				
KATASTRÁLNÍ ÚZEMÍ: Čermná v Krkonoších				
INVESTOR: Státní pozemkový úřad, pobočka Trutnov				
AKCE: Komplexní pozemková úprava v k.ú Čermná v Krkonoších			DATUM	1/2020
			FORMÁT	2 A4
			ZAK. ČÍSLO	110/2017
			MĚŘÍTKO	1: 50
OBSAH: DOKUMENTACE TECHNICKÉHO ŘEŠENÍ PSZ OBJEKT 02 - REKONSTRUKCE VODNÍ NÁDRŽE - SPODNÍ VÝPUST			PŘÍLOHA	C.2.6